












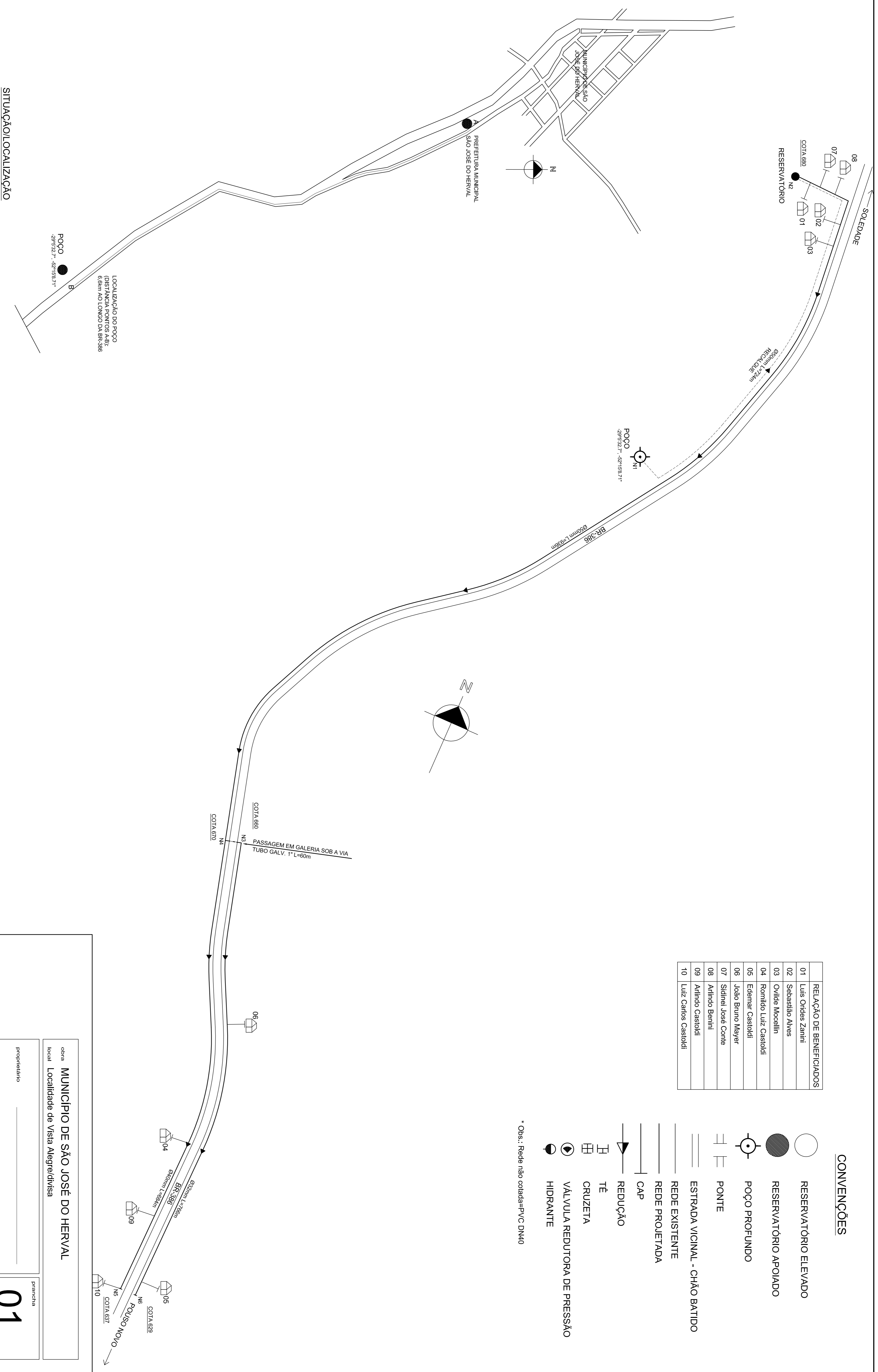


CONVENÇÕES

-  RESERVATÓRIO ELEVADO
-  RESERVATÓRIO APOIADO
-  POÇO PROFUNDO
-  PONTE
-  ESTRADA VICINAL - CHÃO BATIDO
-  REDE EXISTENTE
-  REDE PROJETADA
-  CAP
-  REDUÇÃO
-  TÊ
-  CRUZETA
-  VALVULA REDUTORA DE PRESSÃO
-  HIDRANTE

* Obs.: Rede não cotada=PVC DN40

RELACÃO DE BENEFICIADOS
01 Luis Ordes Zanini
02 Sebastião Aves
03 Ovídio Mocalini
04 Romildo Luiz Castoldi
05 Edemar Castoldi
06 João Bruno Mayer
07 Sidinei José Corte
08 Afrindo Benini
09 Afrindo Castoldi
10 Luiz Carlos Castoldi



LOCALIZAÇÃO DO POÇO
(DISTÂNCIA PONTOS A-B):
6,6km AO LONGO DA BR-386

SITUAÇÃO/LOCALIZAÇÃO

obra **MUNICÍPIO DE SÃO JOSÉ DO HERVAL**
local **Localidade de Vista Alegre/divisa**

prancha **01**

proprietário _____
responsável técnico _____
projeto _____
responsável técnico _____
construção _____
projeto _____

REDE DE ABASTECIMENTO DE ÁGUA

desenho _____ data **NOV/2017** escala _____ situação _____ projeto nº _____ 0