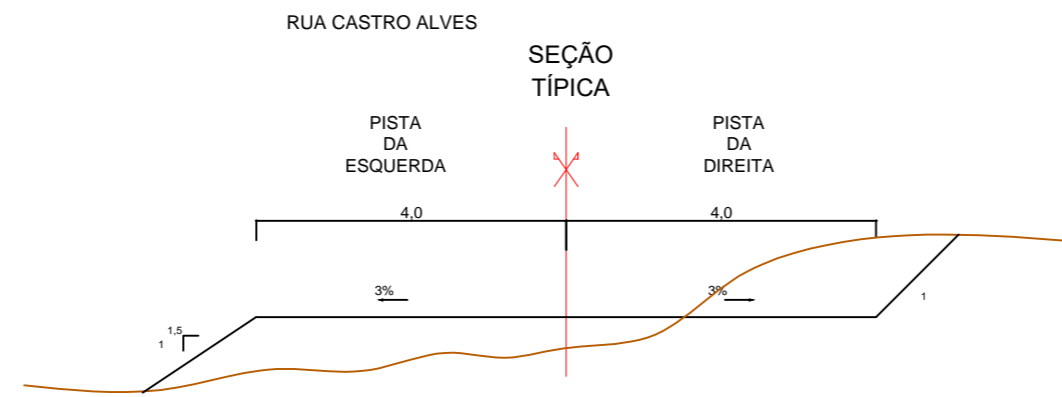


PROJETO GEOMÉTRICO



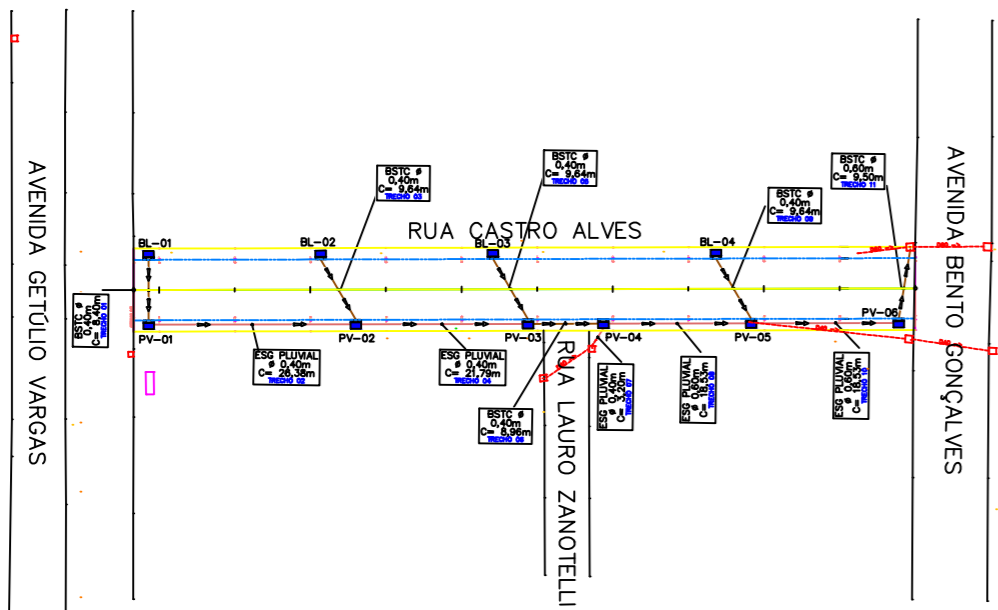
QUANTIDADE DE QUANTIDADE DE PAVIMENTAÇÃO						
RUA	ANEXO	EXTENSÃO (m)	ÁREA (m²)	PREÇO UNITÁRIO (R\$)	TOTAL (R\$)	UNIDADE
Rua Castro Alves	0000	00.00	800.00	8.00	6.400,00	m²

QUANTIDADE DE QUANTIDADE DE PAVIMENTAÇÃO - PAVIMENTO						
MARCA	EXTENSÃO (m)	ÁREA (m²)	PREÇO UNITÁRIO (R\$)	TOTAL (R\$)	UNIDADE	REMARKS
Asfalto	80.00	640.00	8.00	5.120,00	m²	
Alumina	10.00	80.00	8.00	640,00	m²	
TOTAL	90.00	720.00	8.00	5.760,00	m²	

QUANTIDADE DE QUANTIDADE DE MEDIÇÃO		
TIPO	QUANTIDADE	UNIDADE
Comprimento	100.00	m
Superfície	720.00	m²



Localização: 29° 02' 32.67" S - 52° 17' 45.60" O

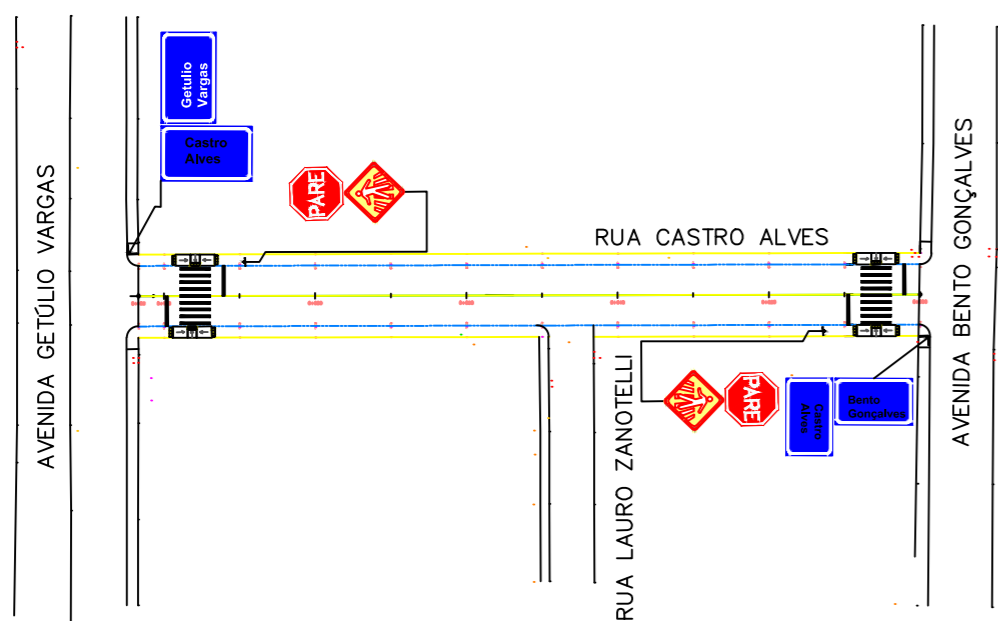
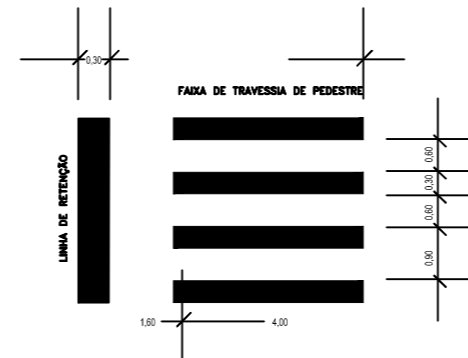


PROJETO DRENAGEM

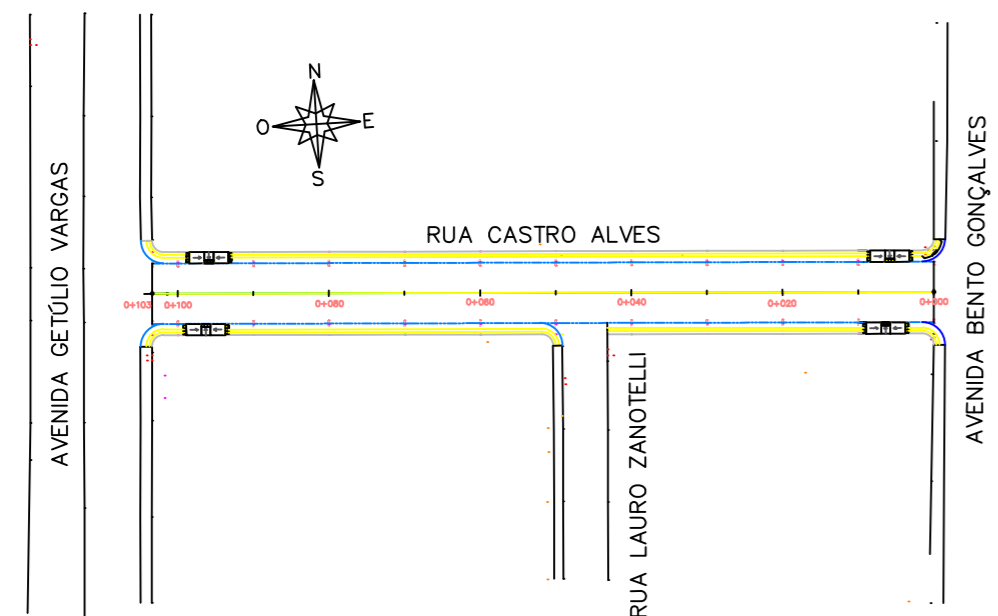
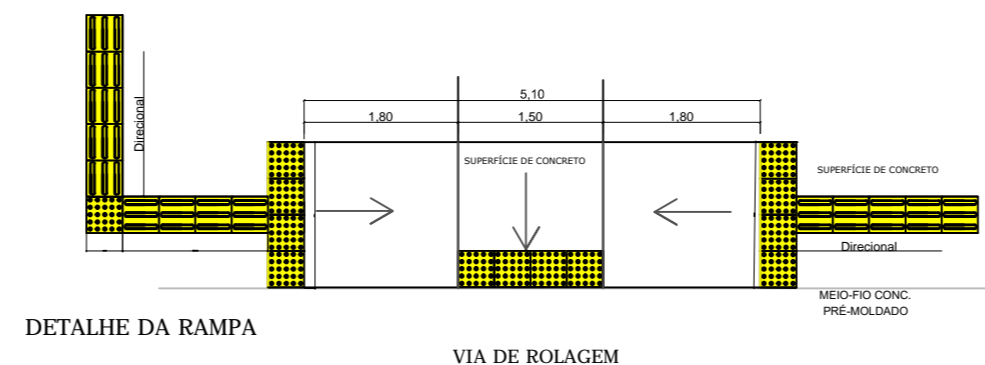
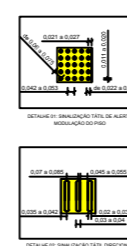
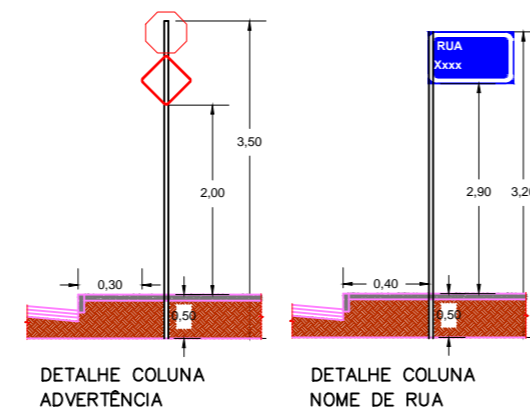
SINALIZAÇÃO VERTICAL				
TIPO	QUANTIDADE	UNIDADE	PREÇO UNITÁRIO (R\$)	TOTAL (R\$)
Placa de Advertência	02	un	1.50	3,00
Placa de Nome de Rua	02	un	1.50	3,00
Placa de Proibição de Parar	02	un	1.50	3,00
Placa de Proibição de Parar	02	un	1.50	3,00
TOTAL	08	un	1.50	12,00

SINALIZAÇÃO HORIZONTAL				
TIPO	QUANTIDADE	UNIDADE	PREÇO UNITÁRIO (R\$)	TOTAL (R\$)
Linhas de Segurança	100	m	0.10	10,00
Linhas de Proibição de Parar	02	un	1.50	3,00
Linhas de Proibição de Parar	02	un	1.50	3,00
TOTAL	104	m	0.10	16,00


DETALHE DA PINTURA DA FAIXA DE SEGURANÇA



SINALIZAÇÃO



ACESSIBILIDADE

 PREFEITURA MUNICIPAL DE SÃO JOSÉ DO HERVAL Av. Getúlio Vargas, 753, centro – São José do Herval/RS	
PROJETO: PAVIMENTAÇÃO EM RUAS E AVENIDAS DO MUNICÍPIO CONTRATO Nº 1068.143-99 - 893310	
TÍTULO: RUA CASTRO ALVES	PRANCHA Nº: 01/06
ESCALA : ESCALA	REV. :