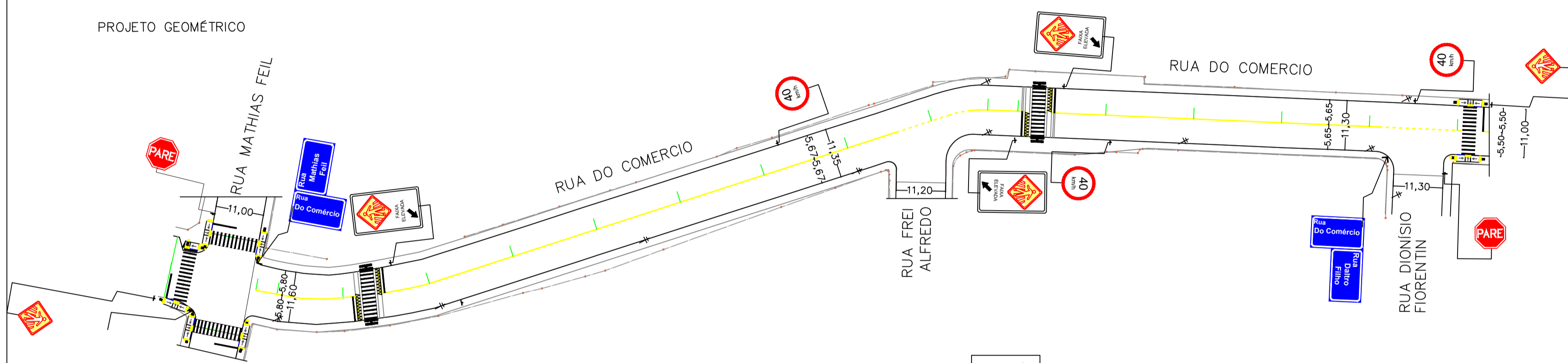
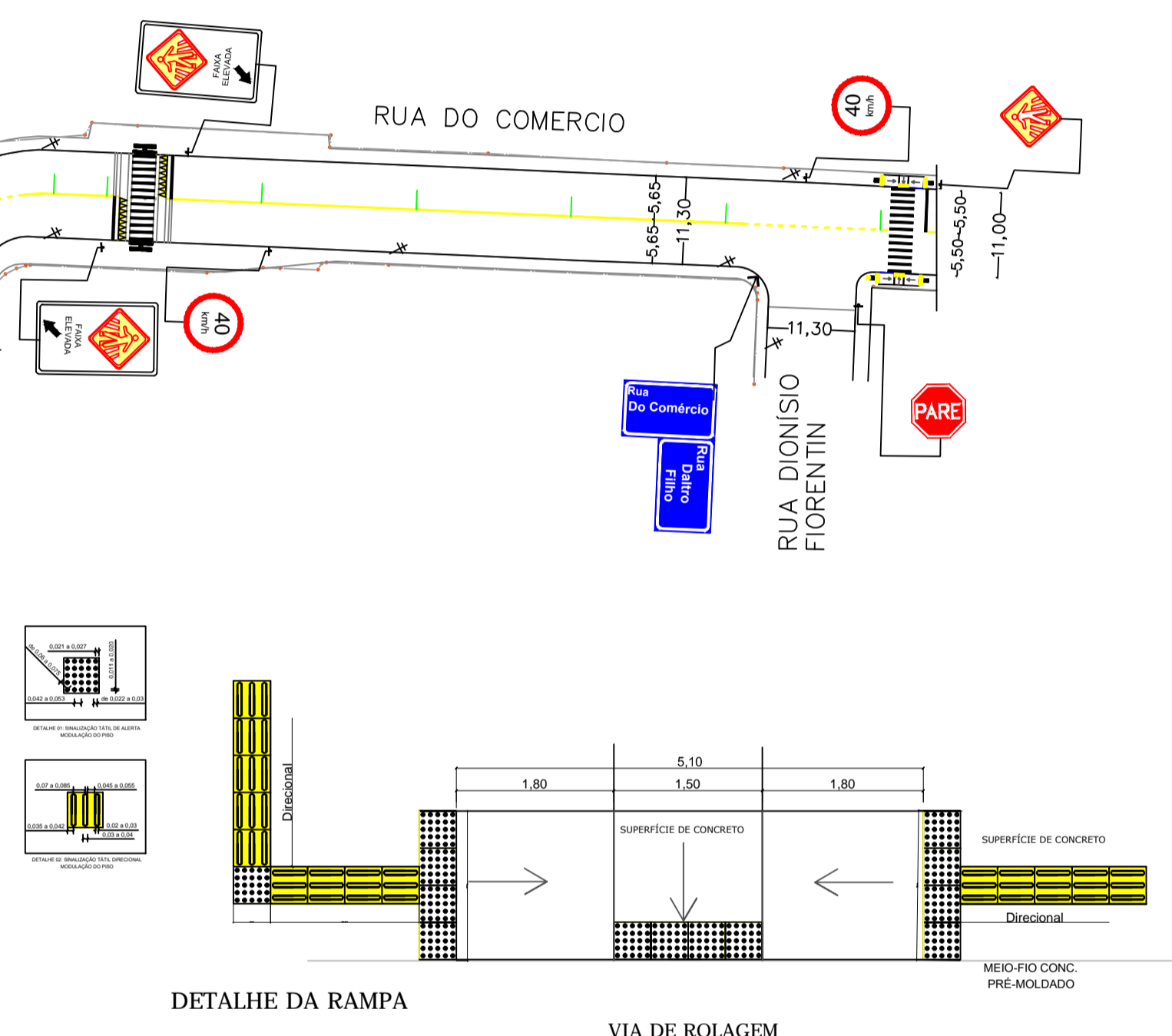


PROJETO GEOMÉTRICO



SINALIZAÇÃO E ACESSIBILIDADE



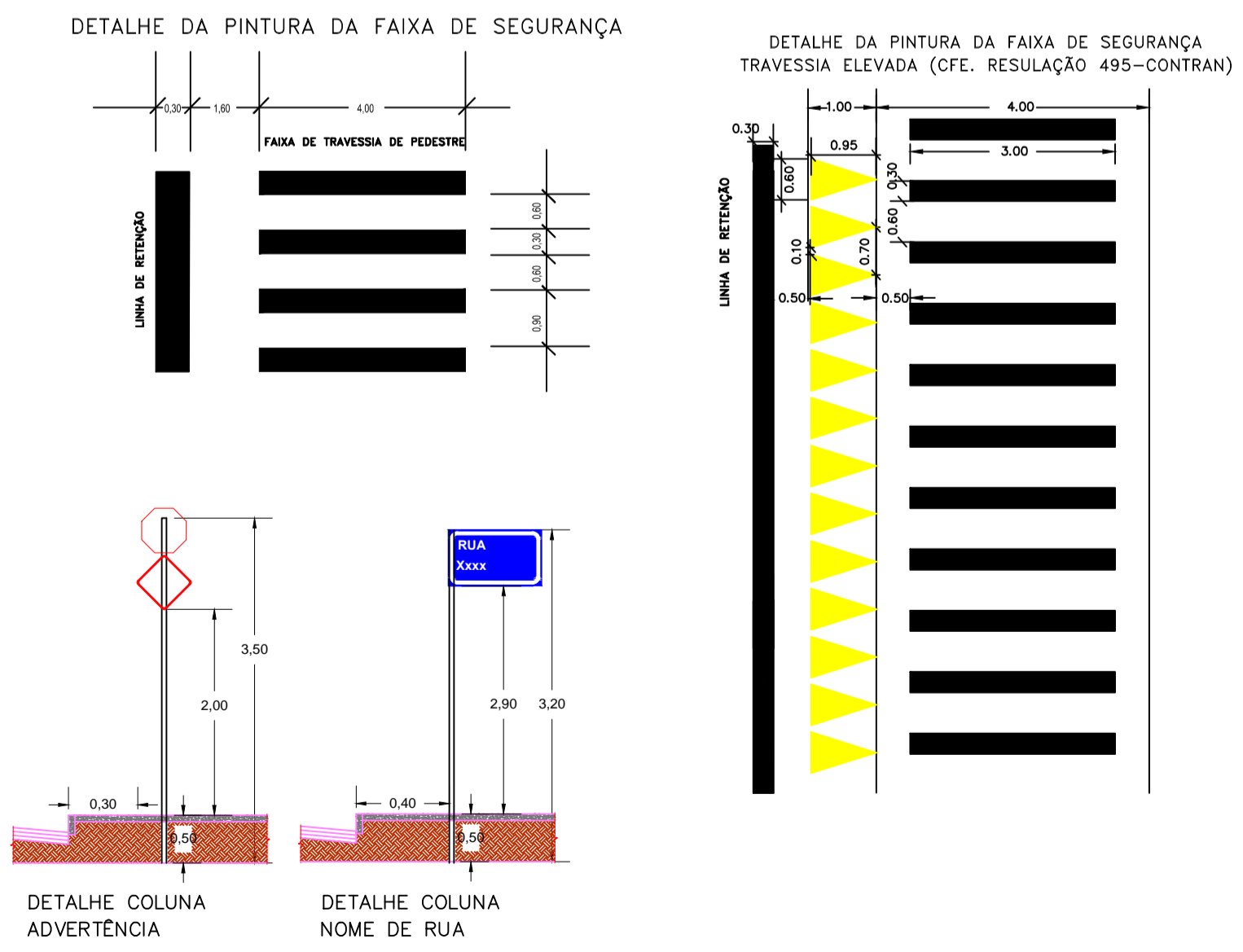
DETALHE DA RAMPA
VIA DE ROLAGEM

RUA DO COMÉRCIO

SINALIZAÇÃO VERTICAL				
PLACAS	LINHA GERAL		ÁREA (m²)	
	DIMENSÃO (m)	QUANTIDADES	PLACAS	SUPORTES PLACA TOTAL
	0,30x0,50	4	2	0,150
	D=0,50	3	3	0,20
	L=0,35	2	2	0,59
	L=0,45	2	2	0,21
	1,00x0,60	2	2	0,60
TOTAL		15	9	4,30

SINALIZAÇÃO HORIZONTAL	
PINTURAS	
1. FAIXA DIVISÓRIA DE FLUXOS OPPOSTOS SIMPLES CONTÍNUA (AMARELA L=0,12m)	
EXTENSÃO (m): 290,00	34,80m²
ÁREA DE PINTURA (m²)	34,80m²
2. FAIXAS DE RETENÇÃO (BRANCA L=0,30m)	
EXTENSÃO (m): 45,20	13,56m²
ÁREA DE PINTURA (m²)	13,56m²
3. FAIXA DE SEGURANÇA (BRANCA L=0,30m)	
EXTENSÃO (m): 234,00	70,20m²
ÁREA DE PINTURA (m²)	70,20m²
4. TRIÂNGULO DE RETENÇÃO (AMARELO A=0,29m²/UN)	
EXTENSÃO (m)	9,86m²
ÁREA DE PINTURA (m²)	9,86m²
TOTAL PINTURA ACRÍLICA (1)+=	34,80m²
TOTAL PINTURA ACRÍLICA ÁREAS ESPECIAIS (2+3+4)=	93,62m²

DENSIDADE DOS MATERIAIS	
MATERIAL	DENSIDADE
BASE DE BOTA GRADUADA	1,35
BOTA 3/8 (25)	1,44
CRVA	8,45



DETALHE COLUNA ADVERTÊNCIA
DETALHE COLUNA NOME DE RUA



Localização: Início - 29° 02' 41.15" S - 52° 17' 49.05" O
Fim - 29° 02' 46.75" S - 52° 17' 40.53" O

 PREFEITURA MUNICIPAL DE SÃO JOSÉ DO HERVAL Av. Getúlio Vargas, 753, centro – São José do Herval/RS	
PROJETO: CAPEAMENTO ASFÁLTICO CONTRATO Nº 1071.977-31	
TÍTULO: RUA DO COMÉRCIO	PRANCHA Nº: 01/02
ESCALA : ESCALA	REV. :